

SURAT PENCATATAN CIPTAAN

Dalam rangka perlindungan ciptaan di bidang ilmu pengetahuan, seni dan sastra berdasarkan Undang-Undang Nomor 28 Tahun 2014 tentang Hak Cipta, dengan ini menerangkan:

Nomor dan tanggal permohonan : EC002025166016, 29 Oktober 2025

Pencipta

Nama : **Apriyanto, Darma Ekawati dkk**
Alamat : Jln. Kerukunan Timur 22, G/296, BTP, Tamalanrea, Kota Makassar, Sulawesi Selatan, 90245
Kewarganegaraan : Indonesia

Pemegang Hak Cipta

Nama : **Apriyanto, Darma Ekawati dkk**
Alamat : Jln. Kerukunan Timur 22, G/296, BTP, Tamalanrea, Kota Makassar, Sulawesi Selatan, 90245

Kewarganegaraan : Indonesia
Jenis Ciptaan : **Karya Ilmiah**
Judul Ciptaan : **Peta Hasil Analisis Risiko Bencana Banjir di Provinsi Sulawesi Barat Menggunakan Regresi Dengan Efek Spasial**

Tanggal dan tempat diumumkan untuk pertama kali di wilayah Indonesia atau di luar wilayah Indonesia : 28 Oktober 2025, di Kab. Majene

Jangka waktu perlindungan : Berlaku selama hidup Pencipta dan terus berlangsung selama 70 (tujuh puluh) tahun setelah Pencipta meninggal dunia, terhitung mulai tanggal 1 Januari tahun berikutnya.

Nomor Pencatatan : 001006276

adalah benar berdasarkan keterangan yang diberikan oleh Pemohon.
Surat Pencatatan Hak Cipta atau produk Hak terkait ini sesuai dengan Pasal 72 Undang-Undang Nomor 28 Tahun 2014 tentang Hak Cipta.



a.n. MENTERI HUKUM
DIREKTUR JENDERAL KEKAYAAN INTELEKTUAL
u.b
Direktur Hak Cipta dan Desain Industri

Agung Damarsasongko,SH.,MH.
NIP. 196912261994031001

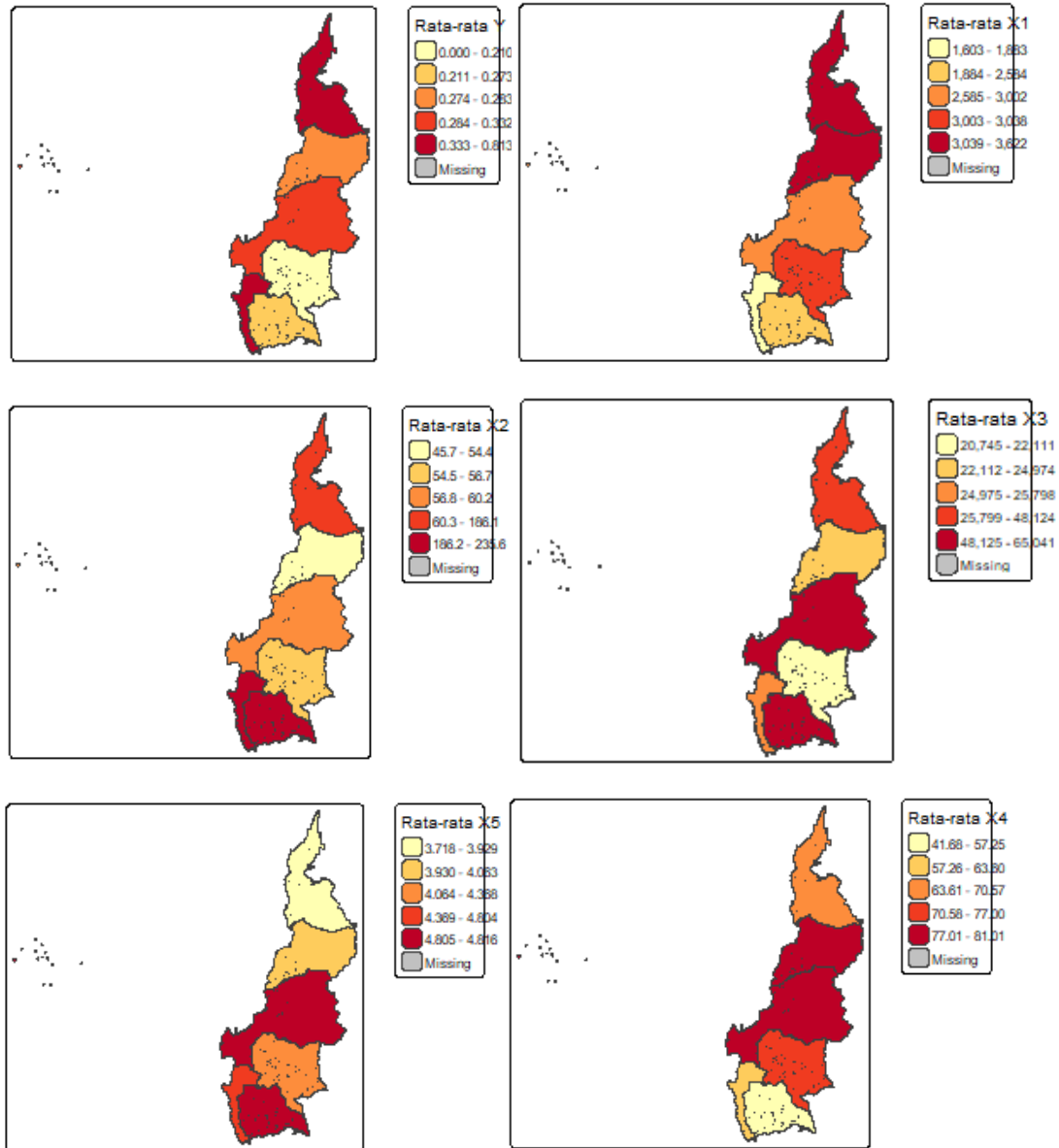
LAMPIRAN PENCIPTA

No	Nama	Alamat
1	Apriyanto	Jln. Kerukunan Timur 22, G/296, BTP Tamalanrea, Kota Makassar
2	Darma Ekawati	Perumahan Al Fath Hills, Blok D No. 12 Lingk. Leppe Banggae Timur, Kab. Majene
3	Rahmah Abubakar	Perum. Yoshie Difa Land Blok C12 Manggala, Kota Makassar
4	Mukminin B, S.Si., M.Sc.	Salomoni Tanete Rilau, Kab. Barru
5	Nurmalia	Dusun Rea Kalukku, Kab. Mamuju
6	Yalgianto	Dusun Tamelite Bonehau, Kab. Mamuju
7	Khairul Zaman Musliadi	Jln. Todilaling Polewali, Kab. Polewali Mandar

LAMPIRAN PEMEGANG

No	Nama	Alamat
1	Apriyanto	Jln. Kerukunan Timur 22, G/296, BTP Tamalanrea, Kota Makassar
2	Darma Ekawati	Perumahan Al Fath Hills, Blok D No. 12 Lingk. Leppe Banggae Timur, Kab. Majene
3	Rahmah Abubakar	Perum. Yoshie Difa Land Blok C12 Manggala, Kota Makassar
4	Mukminin B, S.Si., M.Sc.	Salomoni Tanete Rilau, Kab. Barru

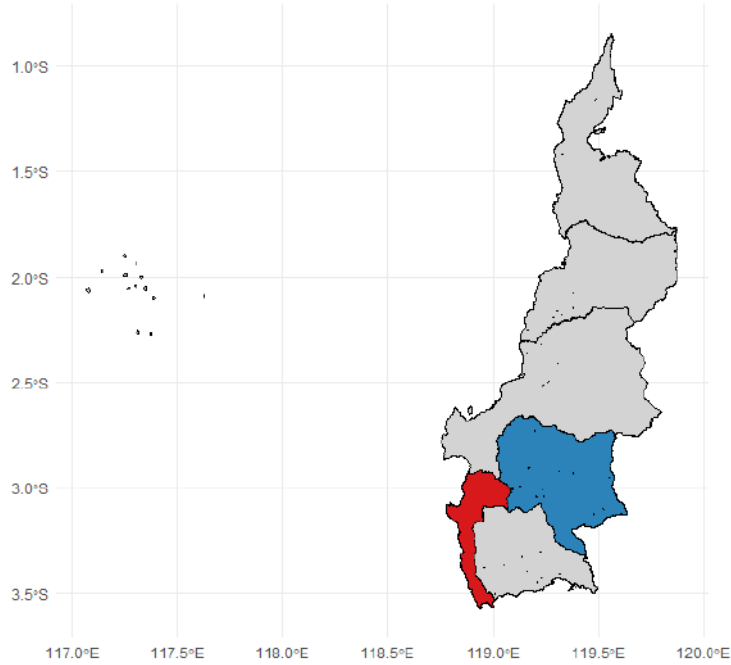




Gambar 1. Peta sebaran rata-rata setiap variabel di Provinsi Sulawesi Barat

Peta Kluster Autokorelasi Spasial (Local Moran's I)

Analisis Spasial Indeks Risiko Banjir Kabupaten/Kota di Provinsi Sulawesi Barat

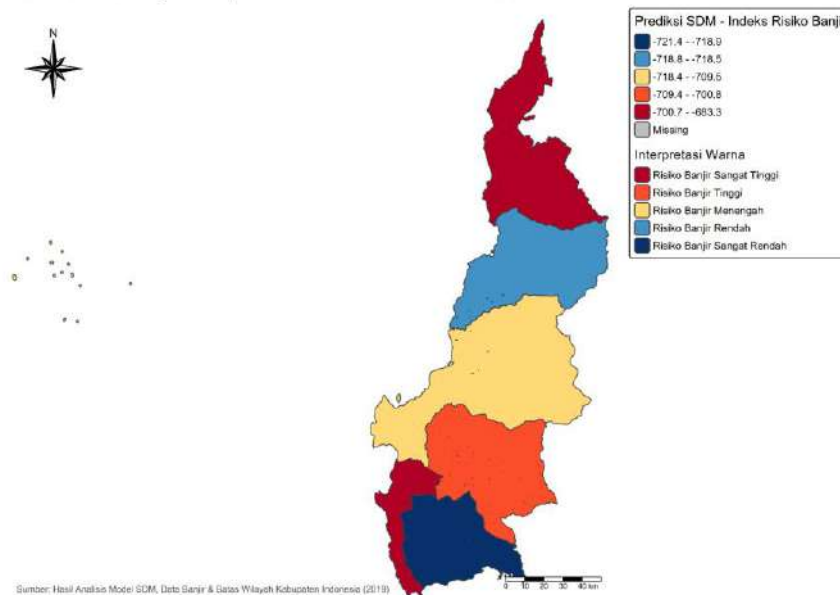


Legenda (Keterangan Kluster) ■ High-High ■ Low-Low ■ Not Significant (Tidak signifikan)

Sumber: Data Penelitian (1).xlsx dan Batas Wilayah Kabupaten Indonesia, 2019

Gambar 2. Peta Hasil Local Moran's I

Peta Prediksi Spasial Durbin Model (SDM) Indeks Risiko Banjir Kabupaten di Provinsi Sulawesi Barat



Sumber: Hasil Analisis Model SDM, Data Banjir & Batas Wilayah Kabupaten Indonesia (2019)

Gambar 3. Peta Prediksi Risiko Banjir di tiap Kabupaten di Sulawesi Barat